

## ОПИСАНИЕ МЕСТОПОЛОЖЕНИЯ ГРАНИЦ

Описание местоположения границы населенного пункта деревня Ладыжино муниципального образования сельского поселения "Деревня Алекино" Тарусского района Калужской области  
(наименование объекта, местоположение границ которого описано (далее - объект))

### Раздел 1

Сведения об объекте		
№ п/п	Характеристики объекта	Описание характеристик
1	2	3
1	Местоположение объекта	Деревня Ладыжино муниципального образования сельского поселения "Деревня Алекино" Тарусского района Калужской области. Описание местоположения границы населенного пункта деревня Ладыжино.
2	Площадь объекта +/- величина погрешности определения площади (P +/- Дельта P)	1170807 кв.м ± 2164 кв.м
3	Иные характеристики объекта	—

### Раздел 3

Сведения о местоположении измененных (уточненных) границ объекта							
1. Система координат <u>40.1</u>							
2. Сведения о характерных точках границ объекта							
Обозначение характерных точек границ	Существующие координаты, м		Измененные (уточненные) координаты, м		Метод определения координат характерной точки	Средняя квадратическая погрешность положения характерной точки (Мт), м	Описание обозначения точки на местности (при наличии)
	X	Y	X	Y			
1	2	3	4	5	6	7	8
1	450645.40	1360024.91	450645.40	1360024.91	Картометрический метод	1.00	–
2	450838.63	1360170.54	450685.21	1360054.91	Картометрический метод	1.00	–
3	450769.07	1360367.88	450721.02	1360081.90	Картометрический метод	1.00	–
4	450768.11	1360377.92	450757.35	1360109.28	Картометрический метод	1.00	–
5	450988.19	1360398.09	450793.78	1360136.74	Картометрический метод	1.00	–
6	450931.66	1360510.21	450832.48	1360165.90	Картометрический метод	1.00	–
7	450927.40	1360512.40	450838.63	1360170.54	Картометрический метод	1.00	–
8	450924.49	1360519.27	450769.07	1360367.88	Картометрический метод	1.00	–
9	450874.09	1360528.44	450768.11	1360377.92	Картометрический метод	1.00	–
10	450846.77	1360536.01	450776.99	1360378.73	Картометрический метод	1.00	–
11	450817.60	1360545.49	450824.74	1360383.11	Картометрический метод	1.00	–
12	450796.34	1360558.32	450870.37	1360387.29	Картометрический метод	1.00	–
13	450780.09	1360570.25	450923.80	1360392.19	Картометрический метод	1.00	–
14	450789.37	1360582.80	450935.26	1360393.24	Картометрический метод	1.00	–
15	450801.42	1360609.86	450988.19	1360398.09	Картометрический метод	1.00	–
16	450790.38	1360622.18	450931.66	1360510.21	Картометрический метод	1.00	–
17	450788.06	1360624.56	450927.40	1360512.40	Картометрический метод	1.00	–
18	450772.84	1360637.26	450924.49	1360519.27	Картометрический метод	1.00	–
19	450762.76	1360643.21	450874.09	1360528.44	Картометрический метод	1.00	–
20	450760.19	1360646.32	450846.77	1360536.01	Картометрический метод	1.00	–
21	450745.11	1360663.09	450817.60	1360545.49	Картометрический метод	1.00	–
22	450741.17	1360667.29	450796.34	1360558.32	Картометрический метод	1.00	–
23	450739.42	1360677.61	450780.09	1360570.25	Картометрический метод	1.00	–
24	450740.11	1360690.20	450789.37	1360582.80	Картометрический метод	1.00	–
25	450742.35	1360699.98	450801.42	1360609.86	Картометрический метод	1.00	–
26	450743.10	1360709.57	450790.38	1360622.18	Картометрический метод	1.00	–

					ий метод		
27	450744.55	1360716.02	450788.06	1360624.56	Картометрический метод	1.00	–
28	450740.03	1360723.68	450772.84	1360637.26	Картометрический метод	1.00	–
29	450741.39	1360734.27	450762.76	1360643.21	Картометрический метод	1.00	–
30	450744.46	1360747.03	450760.19	1360646.32	Картометрический метод	1.00	–
31	450748.88	1360770.39	450745.11	1360663.09	Картометрический метод	1.00	–
32	450749.75	1360775.15	450741.17	1360667.29	Картометрический метод	1.00	–
33	450754.49	1360775.78	450739.42	1360677.61	Картометрический метод	1.00	–
34	450758.51	1360776.07	450740.11	1360690.20	Картометрический метод	1.00	–
35	450760.60	1360782.40	450742.35	1360699.98	Картометрический метод	1.00	–
36	450740.84	1360804.56	450743.10	1360709.57	Картометрический метод	1.00	–
37	450731.84	1360813.56	450744.55	1360716.02	Картометрический метод	1.00	–
38	450731.25	1360816.27	450740.03	1360723.68	Картометрический метод	1.00	–
39	450728.05	1360831.51	450741.39	1360734.27	Картометрический метод	1.00	–
40	450726.66	1360838.11	450744.46	1360747.03	Картометрический метод	1.00	–
41	450723.28	1360855.67	450748.88	1360770.39	Картометрический метод	1.00	–
42	450722.78	1360867.50	450749.75	1360775.15	Картометрический метод	1.00	–
43	450724.24	1360877.43	450754.49	1360775.78	Картометрический метод	1.00	–
44	450727.60	1360895.58	450758.51	1360776.07	Картометрический метод	1.00	–
45	450736.04	1360909.76	450760.60	1360782.40	Картометрический метод	1.00	–
46	450735.05	1360919.25	450740.84	1360804.56	Картометрический метод	1.00	–
47	450730.68	1360930.70	450731.84	1360813.56	Картометрический метод	1.00	–
48	450732.68	1360943.41	450731.25	1360816.27	Картометрический метод	1.00	–
49	450721.04	1360946.87	450728.05	1360831.51	Картометрический метод	1.00	–
50	450716.15	1360948.19	450726.66	1360838.11	Картометрический метод	1.00	–
51	450712.54	1360962.58	450723.28	1360855.67	Картометрический метод	1.00	–
52	450708.96	1360971.77	450722.78	1360867.50	Картометрический метод	1.00	–
53	450711.61	1360976.40	450724.24	1360877.43	Картометрический метод	1.00	–
54	450725.50	1360979.31	450727.60	1360895.58	Картометрический метод	1.00	–
55	450725.17	1360995.85	450736.04	1360909.76	Картометрический метод	1.00	–
56	450713.62	1360995.77	450735.05	1360919.25	Картометрический метод	1.00	–
57	450710.83	1361069.22	450730.68	1360930.70	Картометрический метод	1.00	–
58	450705.44	1361110.17	450732.68	1360943.41	Картометрический метод	1.00	–
59	450695.70	1361335.73	450723.52	1360946.13	Картометрический метод	1.00	–
60	450687.12	1361340.60	450721.04	1360946.87	Картометрический	1.00	–

					ий метод		
61	450662.16	1361323.12	450716.15	1360948.19	Картометрический метод	1.00	–
62	450493.19	1361344.06	450712.54	1360962.58	Картометрический метод	1.00	–
63	450468.53	1361375.50	450708.96	1360971.77	Картометрический метод	1.00	–
64	450454.78	1361494.92	450711.61	1360976.40	Картометрический метод	1.00	–
65	450519.56	1361511.67	450725.50	1360979.31	Картометрический метод	1.00	–
66	450539.05	1361514.69	450725.17	1360995.85	Картометрический метод	1.00	–
67	450556.34	1361517.36	450713.62	1360995.77	Картометрический метод	1.00	–
68	450620.24	1361529.48	450710.83	1361069.22	Картометрический метод	1.00	–
69	450692.68	1361547.94	450705.44	1361110.17	Картометрический метод	1.00	–
70	450807.08	1361576.70	450695.70	1361335.73	Картометрический метод	1.00	–
71	450880.46	1361595.12	450687.12	1361340.60	Картометрический метод	1.00	–
72	450892.16	1361597.50	450662.16	1361323.12	Картометрический метод	1.00	–
73	450941.19	1361602.13	450493.19	1361344.06	Картометрический метод	1.00	–
74	450968.02	1361603.43	450468.53	1361375.50	Картометрический метод	1.00	–
75	451028.66	1361606.10	450454.78	1361494.92	Картометрический метод	1.00	–
76	451207.06	1361621.12	450519.56	1361511.67	Картометрический метод	1.00	–
77	451244.51	1361607.30	450539.05	1361514.69	Картометрический метод	1.00	–
78	451270.13	1361627.32	450556.34	1361517.36	Картометрический метод	1.00	–
79	451373.71	1361637.70	450620.24	1361529.48	Картометрический метод	1.00	–
80	451593.31	1361828.92	450692.68	1361547.94	Картометрический метод	1.00	–
81	451644.13	1361637.74	450807.08	1361576.70	Картометрический метод	1.00	–
82	451696.57	1361692.29	450880.46	1361595.12	Картометрический метод	1.00	–
83	451748.48	1361747.03	450892.16	1361597.50	Картометрический метод	1.00	–
84	451787.17	1361788.09	450941.19	1361602.13	Картометрический метод	1.00	–
85	451826.61	1361829.83	450968.02	1361603.43	Картометрический метод	1.00	–
86	451702.63	1361985.26	451028.66	1361606.10	Картометрический метод	1.00	–
87	451733.79	1362034.83	451207.06	1361621.12	Картометрический метод	1.00	–
88	451843.53	1362140.81	451244.51	1361607.30	Картометрический метод	1.00	–
89	451869.21	1362141.92	451270.13	1361627.32	Картометрический метод	1.00	–
90	451865.66	1362068.81	451373.71	1361637.70	Картометрический метод	1.00	–
91	451967.99	1362061.02	451593.31	1361828.92	Картометрический метод	1.00	–
92	452000.96	1362099.11	451644.13	1361637.74	Картометрический метод	1.00	–
93	452020.91	1362112.57	451696.57	1361692.29	Картометрический метод	1.00	–
94	452009.54	1362134.25	451748.48	1361747.03	Картометрический	1.00	–

					ий метод		
95	452007.30	1362139.91	451787.17	1361788.09	Картометрический метод	1.00	–
96	451974.82	1362224.23	451826.61	1361829.83	Картометрический метод	1.00	–
97	451905.10	1362234.60	451702.63	1361985.26	Картометрический метод	1.00	–
98	451882.87	1362224.88	451733.79	1362034.83	Картометрический метод	1.00	–
99	451816.38	1362304.33	451843.53	1362140.81	Картометрический метод	1.00	–
100	451796.61	1362283.77	451869.21	1362141.92	Картометрический метод	1.00	–
101	451688.57	1362171.56	451865.66	1362068.81	Картометрический метод	1.00	–
102	451628.36	1362147.75	451967.99	1362061.02	Картометрический метод	1.00	–
103	451628.67	1362139.30	452000.96	1362099.11	Картометрический метод	1.00	–
104	451508.05	1362066.16	452020.91	1362112.57	Картометрический метод	1.00	–
105	451447.12	1362029.71	452009.54	1362134.25	Картометрический метод	1.00	–
106	451406.10	1362004.44	452007.30	1362139.91	Картометрический метод	1.00	–
107	451379.65	1361992.57	451974.82	1362224.23	Картометрический метод	1.00	–
108	451355.08	1361972.73	451905.10	1362234.60	Картометрический метод	1.00	–
109	451281.46	1361919.68	451882.87	1362224.88	Картометрический метод	1.00	–
110	451244.73	1361900.85	451816.38	1362304.33	Картометрический метод	1.00	–
111	451220.86	1361887.31	451796.61	1362283.77	Картометрический метод	1.00	–
112	451014.95	1361776.98	451688.57	1362171.56	Картометрический метод	1.00	–
113	450990.84	1361767.97	451628.36	1362147.75	Картометрический метод	1.00	–
114	450952.54	1361748.01	451628.67	1362139.30	Картометрический метод	1.00	–
115	450903.96	1361722.70	451508.05	1362066.16	Картометрический метод	1.00	–
116	450876.84	1361708.54	451447.12	1362029.71	Картометрический метод	1.00	–
117	450776.39	1361666.05	451406.10	1362004.44	Картометрический метод	1.00	–
118	450668.82	1361620.61	451379.65	1361992.57	Картометрический метод	1.00	–
119	450619.90	1361601.10	451355.08	1361972.73	Картометрический метод	1.00	–
120	450561.34	1361574.80	451281.46	1361919.68	Картометрический метод	1.00	–
121	450522.24	1361559.03	451244.73	1361900.85	Картометрический метод	1.00	–
122	450456.24	1361535.38	451220.86	1361887.31	Картометрический метод	1.00	–
123	450386.90	1361508.40	451014.95	1361776.98	Картометрический метод	1.00	–
124	450321.30	1361485.08	450990.84	1361767.97	Картометрический метод	1.00	–
125	450299.76	1361479.42	450952.54	1361748.01	Картометрический метод	1.00	–
126	450266.19	1361467.09	450903.96	1361722.70	Картометрический метод	1.00	–
127	450251.31	1361457.40	450876.84	1361708.54	Картометрический метод	1.00	–
128	450152.25	1361392.95	450776.39	1361666.05	Картометрический	1.00	–

					ий метод		
129	450155.84	1361383.16	450668.82	1361620.61	Картометрический метод	1.00	–
130	450159.44	1361360.08	450619.90	1361601.10	Картометрический метод	1.00	–
131	450131.56	1361346.08	450561.34	1361574.80	Картометрический метод	1.00	–
132	450135.85	1361265.06	450522.24	1361559.03	Картометрический метод	1.00	–
133	450122.36	1361240.19	450456.24	1361535.38	Картометрический метод	1.00	–
134	450034.71	1361226.82	450386.90	1361508.40	Картометрический метод	1.00	–
135	450015.82	1361259.41	450321.30	1361485.08	Картометрический метод	1.00	–
136	450009.44	1361259.13	450299.76	1361479.42	Картометрический метод	1.00	–
137	450014.75	1361127.16	450266.19	1361467.09	Картометрический метод	1.00	–
138	450019.38	1361126.96	450251.31	1361457.40	Картометрический метод	1.00	–
139	450031.71	1361111.06	450152.25	1361392.95	Картометрический метод	1.00	–
140	450046.79	1361077.30	450155.84	1361383.16	Картометрический метод	1.00	–
141	450050.42	1361023.92	450159.44	1361360.08	Картометрический метод	1.00	–
142	450049.29	1360969.56	450131.56	1361346.08	Картометрический метод	1.00	–
143	450021.32	1360961.69	450135.85	1361265.06	Картометрический метод	1.00	–
144	450028.69	1360889.82	450122.36	1361240.19	Картометрический метод	1.00	–
145	450037.02	1360810.70	450034.71	1361226.82	Картометрический метод	1.00	–
146	450049.78	1360762.25	450015.82	1361259.41	Картометрический метод	1.00	–
147	450070.85	1360710.98	450009.44	1361259.13	Картометрический метод	1.00	–
148	450089.63	1360673.30	450007.82	1361259.07	Картометрический метод	1.00	–
149	450112.11	1360623.19	449998.73	1361299.49	Картометрический метод	1.00	–
150	450129.23	1360583.00	450003.15	1361327.60	Картометрический метод	1.00	–
151	450154.05	1360539.03	449971.72	1361327.65	Картометрический метод	1.00	–
152	450169.59	1360521.10	449969.36	1361335.63	Картометрический метод	1.00	–
153	450185.25	1360502.40	449939.68	1361325.59	Картометрический метод	1.00	–
154	450218.90	1360441.80	449926.21	1361324.30	Картометрический метод	1.00	–
155	450243.66	1360397.94	449907.44	1361301.51	Картометрический метод	1.00	–
156	450292.36	1360323.08	449907.31	1361279.34	Картометрический метод	1.00	–
157	450306.79	1360295.45	449907.21	1361259.44	Картометрический метод	1.00	–
158	450331.21	1360244.21	449906.79	1361236.53	Картометрический метод	1.00	–
159	450501.30	1360216.62	449906.75	1361233.91	Картометрический метод	1.00	–
160	450580.45	1360192.83	449904.59	1361233.58	Картометрический метод	1.00	–
161	450581.67	1360168.24	449903.11	1361233.43	Картометрический метод	1.00	–
162	450588.40	1360141.00	449879.03	1361230.96	Картометрический	1.00	–

					ий метод		
163	450624.11	1360064.87	449835.62	1361234.06	Картометрический метод	1.00	–
164	450645.40	1360024.91	449820.74	1361208.34	Картометрический метод	1.00	–
165	–	–	449816.43	1361200.85	Картометрический метод	1.00	–
166	–	–	449774.90	1361213.44	Картометрический метод	1.00	–
167	–	–	449754.26	1361208.72	Картометрический метод	1.00	–
168	–	–	449734.64	1361204.31	Картометрический метод	1.00	–
169	–	–	449738.63	1361161.10	Картометрический метод	1.00	–
170	–	–	449744.10	1361114.86	Картометрический метод	1.00	–
171	–	–	449750.44	1361088.12	Картометрический метод	1.00	–
172	–	–	449779.39	1361094.77	Картометрический метод	1.00	–
173	–	–	449791.45	1361097.58	Картометрический метод	1.00	–
174	–	–	449843.55	1361107.94	Картометрический метод	1.00	–
175	–	–	449893.76	1361116.34	Картометрический метод	1.00	–
176	–	–	449918.86	1361121.20	Картометрический метод	1.00	–
177	–	–	449983.05	1361131.11	Картометрический метод	1.00	–
178	–	–	449983.69	1361131.09	Картометрический метод	1.00	–
179	–	–	449988.83	1361128.27	Картометрический метод	1.00	–
180	–	–	449998.37	1361123.04	Картометрический метод	1.00	–
181	–	–	450013.88	1361112.28	Картометрический метод	1.00	–
182	–	–	450013.37	1361127.21	Картометрический метод	1.00	–
183	–	–	450014.75	1361127.16	Картометрический метод	1.00	–
184	–	–	450019.38	1361126.96	Картометрический метод	1.00	–
185	–	–	450031.71	1361111.06	Картометрический метод	1.00	–
186	–	–	450046.79	1361077.30	Картометрический метод	1.00	–
187	–	–	450050.42	1361023.92	Картометрический метод	1.00	–
188	–	–	450049.29	1360969.56	Картометрический метод	1.00	–
189	–	–	450021.32	1360961.69	Картометрический метод	1.00	–
190	–	–	450028.69	1360889.82	Картометрический метод	1.00	–
191	–	–	450037.02	1360810.70	Картометрический метод	1.00	–
192	–	–	450049.78	1360762.25	Картометрический метод	1.00	–
193	–	–	450070.85	1360710.98	Картометрический метод	1.00	–
194	–	–	450089.63	1360673.30	Картометрический метод	1.00	–
195	–	–	450112.11	1360623.19	Картометрический метод	1.00	–
196	–	–	450129.23	1360583.00	Картометрический	1.00	–

					ий метод		
197	–	–	450154.05	1360539.03	Картометрический метод	1.00	–
198	–	–	450169.59	1360521.10	Картометрический метод	1.00	–
199	–	–	450185.25	1360502.40	Картометрический метод	1.00	–
200	–	–	450218.90	1360441.80	Картометрический метод	1.00	–
201	–	–	450221.24	1360437.66	Картометрический метод	1.00	–
202	–	–	450243.66	1360397.94	Картометрический метод	1.00	–
203	–	–	450292.36	1360323.08	Картометрический метод	1.00	–
204	–	–	450306.79	1360295.45	Картометрический метод	1.00	–
205	–	–	450331.21	1360244.21	Картометрический метод	1.00	–
206	–	–	450501.30	1360216.62	Картометрический метод	1.00	–
207	–	–	450580.45	1360192.83	Картометрический метод	1.00	–
208	–	–	450581.03	1360181.18	Картометрический метод	1.00	–
209	–	–	450581.67	1360168.24	Картометрический метод	1.00	–
210	–	–	450588.40	1360141.00	Картометрический метод	1.00	–
211	–	–	450593.77	1360129.55	Картометрический метод	1.00	–
212	–	–	450615.73	1360082.73	Картометрический метод	1.00	–
213	–	–	450622.16	1360069.03	Картометрический метод	1.00	–
214	–	–	450624.11	1360064.87	Картометрический метод	1.00	–
1	–	–	450645.40	1360024.91	Картометрический метод	1.00	–
3. Сведения о характерных точках части (частей) границы объекта							
–	–	–	–	–	–	–	–



Текстовое описание местоположения границ объекта		
Прохождение границы		Описание прохождения границы
от точки	до точки	
1	2	3
1	2	Далее - 49.9 м на северо-восток до т. №2
2	3	Далее - 44.8 м на северо-восток до т. №3
3	4	Далее - 45.5 м на северо-восток до т. №4
4	5	Далее - 45.6 м на северо-восток до т. №5
5	6	Далее - 48.5 м на северо-восток до т. №6
6	7	Далее - 7.7 м на северо-восток до т. №7
7	8	Далее - 209.2 м на восток до т. №8
8	9	Далее - 10.1 м на восток до т. №9
9	10	Далее - 8.9 м на север до т. №10
10	11	Далее - 48.0 м на север до т. №11
11	12	Далее - 45.8 м на север до т. №12
12	13	Далее - 53.6 м на север до т. №13
13	14	Далее - 11.5 м на север до т. №14
14	15	Далее - 53.1 м на север до т. №15
15	16	Далее - 125.6 м на юго-восток до т. №16
16	17	Далее - 4.8 м на юго-восток до т. №17
17	18	Далее - 7.5 м на юго-восток до т. №18
18	19	Далее - 51.2 м на юг до т. №19
19	20	Далее - 28.4 м на юг до т. №20
20	21	Далее - 30.7 м на юг до т. №21
21	22	Далее - 24.8 м на юго-восток до т. №22
22	23	Далее - 20.2 м на юго-восток до т. №23
23	24	Далее - 15.6 м на северо-восток до т. №24
24	25	Далее - 29.6 м на северо-восток до т. №25
25	26	Далее - 16.5 м на юго-восток до т. №26
26	27	Далее - 3.3 м на юго-восток до т. №27
27	28	Далее - 19.8 м на юго-восток до т. №28
28	29	Далее - 11.7 м на юго-восток до т. №29
29	30	Далее - 4.0 м на юго-восток до т. №30
30	31	Далее - 22.6 м на юго-восток до т. №31
31	32	Далее - 5.8 м на юго-восток до т. №32
32	33	Далее - 10.5 м на восток до т. №33
33	34	Далее - 12.6 м на восток до т. №34
34	35	Далее - 10.0 м на восток до т. №35
35	36	Далее - 9.6 м на восток до т. №36
36	37	Далее - 6.6 м на восток до т. №37
37	38	Далее - 8.9 м на юго-восток до т. №38
38	39	Далее - 10.7 м на восток до т. №39
39	40	Далее - 13.1 м на восток до т. №40
40	41	Далее - 23.8 м на восток до т. №41
41	42	Далее - 4.8 м на восток до т. №42
42	43	Далее - 4.8 м на север до т. №43
43	44	Далее - 4.0 м на север до т. №44
44	45	Далее - 6.7 м на восток до т. №45
45	46	Далее - 29.7 м на юго-восток до т. №46
46	47	Далее - 12.7 м на юго-восток до т. №47
47	48	Далее - 2.8 м на восток до т. №48
48	49	Далее - 15.6 м на восток до т. №49
49	50	Далее - 6.7 м на восток до т. №50
50	51	Далее - 17.9 м на восток до т. №51
51	52	Далее - 11.8 м на восток до т. №52
52	53	Далее - 10.0 м на восток до т. №53

53	54	Далее - 18.5 м на восток до т. №54
54	55	Далее - 16.5 м на северо-восток до т. №55
55	56	Далее - 9.5 м на восток до т. №56
56	57	Далее - 12.3 м на восток до т. №57
57	58	Далее - 12.9 м на восток до т. №58
58	59	Далее - 9.6 м на юг до т. №59
59	60	Далее - 2.6 м на юг до т. №60
60	61	Далее - 5.1 м на юг до т. №61
61	62	Далее - 14.8 м на восток до т. №62
62	63	Далее - 9.9 м на восток до т. №63
63	64	Далее - 5.3 м на северо-восток до т. №64
64	65	Далее - 14.2 м на север до т. №65
65	66	Далее - 16.5 м на восток до т. №66
66	67	Далее - 11.6 м на юг до т. №67
67	68	Далее - 73.5 м на восток до т. №68
68	69	Далее - 41.3 м на восток до т. №69
69	70	Далее - 225.8 м на восток до т. №70
70	71	Далее - 9.9 м на юго-восток до т. №71
71	72	Далее - 30.5 м на юго-запад до т. №72
72	73	Далее - 170.3 м на юг до т. №73
73	74	Далее - 40.0 м на юго-восток до т. №74
74	75	Далее - 120.2 м на восток до т. №75
75	76	Далее - 66.9 м на север до т. №76
76	77	Далее - 19.7 м на север до т. №77
77	78	Далее - 17.5 м на север до т. №78
78	79	Далее - 65.0 м на север до т. №79
79	80	Далее - 74.8 м на север до т. №80
80	81	Далее - 118.0 м на север до т. №81
81	82	Далее - 75.7 м на север до т. №82
82	83	Далее - 11.9 м на север до т. №83
83	84	Далее - 49.3 м на север до т. №84
84	85	Далее - 26.9 м на север до т. №85
85	86	Далее - 60.7 м на север до т. №86
86	87	Далее - 179.0 м на север до т. №87
87	88	Далее - 39.9 м на север до т. №88
88	89	Далее - 32.5 м на северо-восток до т. №89
89	90	Далее - 104.1 м на север до т. №90
90	91	Далее - 291.2 м на северо-восток до т. №91
91	92	Далее - 197.8 м на запад до т. №92
92	93	Далее - 75.7 м на северо-восток до т. №93
93	94	Далее - 75.4 м на северо-восток до т. №94
94	95	Далее - 56.4 м на северо-восток до т. №95
95	96	Далее - 57.4 м на северо-восток до т. №96
96	97	Далее - 198.8 м на юго-восток до т. №97
97	98	Далее - 58.5 м на северо-восток до т. №98
98	99	Далее - 152.6 м на северо-восток до т. №99
99	100	Далее - 25.7 м на север до т. №100
100	101	Далее - 73.2 м на запад до т. №101
101	102	Далее - 102.6 м на север до т. №102
102	103	Далее - 50.4 м на северо-восток до т. №103
103	104	Далее - 24.1 м на северо-восток до т. №104
104	105	Далее - 24.5 м на юго-восток до т. №105
105	106	Далее - 6.1 м на восток до т. №106
106	107	Далее - 90.4 м на восток до т. №107
107	108	Далее - 70.5 м на юг до т. №108
108	109	Далее - 24.3 м на юго-запад до т. №109
109	110	Далее - 103.6 м на юго-восток до т. №110

110	111	Далее - 28.5 м на юго-запад до т. №111
111	112	Далее - 155.8 м на юго-запад до т. №112
112	113	Далее - 64.8 м на юг до т. №113
113	114	Далее - 8.5 м на запад до т. №114
114	115	Далее - 141.1 м на юго-запад до т. №115
115	116	Далее - 71.0 м на юго-запад до т. №116
116	117	Далее - 48.2 м на юго-запад до т. №117
117	118	Далее - 29.0 м на юго-запад до т. №118
118	119	Далее - 31.6 м на юго-запад до т. №119
119	120	Далее - 90.7 м на юго-запад до т. №120
120	121	Далее - 41.3 м на юго-запад до т. №121
121	122	Далее - 27.4 м на юго-запад до т. №122
122	123	Далее - 233.6 м на юго-запад до т. №123
123	124	Далее - 25.7 м на юг до т. №124
124	125	Далее - 43.2 м на юго-запад до т. №125
125	126	Далее - 54.8 м на юго-запад до т. №126
126	127	Далее - 30.6 м на юго-запад до т. №127
127	128	Далее - 109.1 м на юго-запад до т. №128
128	129	Далее - 116.8 м на юго-запад до т. №129
129	130	Далее - 52.7 м на юг до т. №130
130	131	Далее - 64.2 м на юго-запад до т. №131
131	132	Далее - 42.2 м на юг до т. №132
132	133	Далее - 70.1 м на юг до т. №133
133	134	Далее - 74.4 м на юг до т. №134
134	135	Далее - 69.6 м на юг до т. №135
135	136	Далее - 22.3 м на юг до т. №136
136	137	Далее - 35.8 м на юг до т. №137
137	138	Далее - 17.8 м на юго-запад до т. №138
138	139	Далее - 118.2 м на юго-запад до т. №139
139	140	Далее - 10.4 м на запад до т. №140
140	141	Далее - 23.4 м на запад до т. №141
141	142	Далее - 31.2 м на юго-запад до т. №142
142	143	Далее - 81.1 м на запад до т. №143
143	144	Далее - 28.3 м на юго-запад до т. №144
144	145	Далее - 88.7 м на юг до т. №145
145	146	Далее - 37.7 м на юго-восток до т. №146
146	147	Далее - 6.4 м на юг до т. №147
147	148	Далее - 1.6 м на юг до т. №148
148	149	Далее - 41.4 м на восток до т. №149
149	150	Далее - 28.5 м на восток до т. №150
150	151	Далее - 31.4 м на юг до т. №151
151	152	Далее - 8.3 м на восток до т. №152
152	153	Далее - 31.3 м на юг до т. №153
153	154	Далее - 13.5 м на юг до т. №154
154	155	Далее - 29.5 м на юго-запад до т. №155
155	156	Далее - 22.2 м на запад до т. №156
156	157	Далее - 19.9 м на запад до т. №157
157	158	Далее - 22.9 м на запад до т. №158
158	159	Далее - 2.6 м на запад до т. №159
159	160	Далее - 2.2 м на юг до т. №160
160	161	Далее - 1.5 м на юг до т. №161
161	162	Далее - 24.2 м на юг до т. №162
162	163	Далее - 43.5 м на юг до т. №163
163	164	Далее - 29.7 м на юго-запад до т. №164
164	165	Далее - 8.6 м на юго-запад до т. №165
165	166	Далее - 43.4 м на юг до т. №166
166	167	Далее - 21.2 м на юг до т. №167




167	168	Далее - 20.1 м на юг до т. №168
168	169	Далее - 43.4 м на запад до т. №169
169	170	Далее - 46.6 м на запад до т. №170
170	171	Далее - 27.5 м на запад до т. №171
171	172	Далее - 29.7 м на север до т. №172
172	173	Далее - 12.4 м на север до т. №173
173	174	Далее - 53.1 м на север до т. №174
174	175	Далее - 50.9 м на север до т. №175
175	176	Далее - 25.6 м на север до т. №176
176	177	Далее - 65.0 м на север до т. №177
177	178	Далее - 0.6 м на север до т. №178
178	179	Далее - 5.9 м на северо-запад до т. №179
179	180	Далее - 10.9 м на северо-запад до т. №180
180	181	Далее - 18.9 м на северо-запад до т. №181
181	182	Далее - 14.9 м на восток до т. №182
182	183	Далее - 1.4 м на север до т. №183
183	184	Далее - 4.6 м на север до т. №184
184	185	Далее - 20.1 м на северо-запад до т. №185
185	186	Далее - 37.0 м на северо-запад до т. №186
186	187	Далее - 53.5 м на запад до т. №187
187	188	Далее - 54.4 м на запад до т. №188
188	189	Далее - 29.1 м на юг до т. №189
189	190	Далее - 72.3 м на запад до т. №190
190	191	Далее - 79.6 м на запад до т. №191
191	192	Далее - 50.1 м на запад до т. №192
192	193	Далее - 55.4 м на запад до т. №193
193	194	Далее - 42.1 м на северо-запад до т. №194
194	195	Далее - 54.9 м на северо-запад до т. №195
195	196	Далее - 43.7 м на северо-запад до т. №196
196	197	Далее - 50.5 м на северо-запад до т. №197
197	198	Далее - 23.7 м на северо-запад до т. №198
198	199	Далее - 24.4 м на северо-запад до т. №199
199	200	Далее - 69.3 м на северо-запад до т. №200
200	201	Далее - 4.8 м на северо-запад до т. №201
201	202	Далее - 45.6 м на северо-запад до т. №202
202	203	Далее - 89.3 м на северо-запад до т. №203
203	204	Далее - 31.2 м на северо-запад до т. №204
204	205	Далее - 56.8 м на северо-запад до т. №205
205	206	Далее - 172.3 м на север до т. №206
206	207	Далее - 82.7 м на север до т. №207
207	208	Далее - 11.7 м на запад до т. №208
208	209	Далее - 13.0 м на запад до т. №209
209	210	Далее - 28.1 м на запад до т. №210
210	211	Далее - 12.7 м на северо-запад до т. №211
211	212	Далее - 51.7 м на северо-запад до т. №212
212	213	Далее - 15.1 м на северо-запад до т. №213
213	214	Далее - 4.6 м на северо-запад до т. №214
214	1	Далее - 45.3 м на северо-запад до т. №1





Масштаб 1:2500

Условные обозначения

-  Устанавливаемая граница населенного пункта Деревня Лыбжико муниципального образования сельского поселения "Деревня Алекино"
-  Характерные точки объекта и ее номер
-  Границы земельных участков по данным ЕГРН

Смежные объекты

Наименование смежных объектов	Обозначение части границы
МО СП "Деревня Алекино" Тарусского района	от т. №1 до т. №1

